






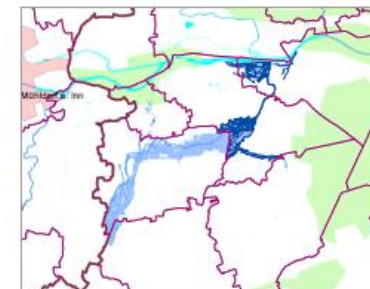


Legende

-  Gewässer
-  vorläufig gesichertes Überschwemmungsgebiet
-  Grenze ermitteltes Überschwemmungsgebiet
-  ermitteltes Überschwemmungsgebiet
-  Gemeinde
-  Landkreis



Quellen: Geobasisdaten: © Landratsamt für Vermessung und GeoInformation Bayern; Geofachdaten: Wasserwirtschaftsamt Traunstein

Verfahren: Gew III/III, Ordnung Mörnbach	Ursprung:
Vorläufige Sicherung des Überschwemmungsgebiets	Plan-Nr.: U2
Landkreis: Altötting	Ausgabe vom: 22.06.2011
Gemeinschaft: Altötting, Mering	Erstellt für: Uspang
Maßstab: 1:25.000	Übersichtskarte

Wasserwirtschaftsamt Traunstein

Erwurfsklasse: Stand: keine
überprüft: 2017, Hydrolog
gezeichnet: 2017, Hydrolog
geprüft: 2017, WWA, Traunstein

Aut.: Schöckel, Bauriedl